


# Im Land der Wäller

 (zurück zur Auswahl)

## Im Land der Wäller: Westerwald

Tour als PDF-Dokument ausdrucken: [Land der Wäller](#)  (251 KB)

Von Hennef (53773) nach Weilburg (35781), 245 km

Bundesländer: **Hessen** und **Rheinland-Pfalz**

Originalroute aus der CD-ROM *RIDER'S GUIDE Deutschland*:

**RS** (Rheinland-Pfalz/Saarland) **HR** (Hauptroute) **Westerwald** - hier **aktualisiert!**

Regionale Infos über den [Taunus](#) und [Westerwald](#)

Allgemeine Infos zu [RIDER'S GUIDE-Routen](#)

### Beschreibung:

Im schönen Westerwald, wo der Wind angeblich so kalt bläst, macht es auf jeden Fall Spaß, den Fahrtwind der kurvenreichen Straßen zu atmen. Die Tour berücksichtigt die schönsten Asphaltmeilen **entlang der Flusstäler** von **Sieg, Wied** und **Saynbach**, wechselt zum "**Hohen Westerwald**" mit der 656 m hohen "**Fuchskaute**" und endet in der **Lahntal-Ferienregion** zwischen Nassauischen Burgen, Schiffstunnel und anderen überraschenden Haltezielen. Hier empfiehlt sich ein Tourenabschluss in den historischen Altstädten von **Weilburg, Braunfels** oder **Limburg**, denn in den Cafés und Biergärten zwischen Fachwerk-Highlights und barocken Bauten treffen sich gesellige Hessen zum gemütlichen Abendplausch - und hier kann man (je nach Interesse) vornehm, romantisch urig oder auf einem Campingplatz an der Lahn entsprechend preiswert übernachten.



(Bild wird noch nachgebessert)

### Verlauf in Kurzform:




### Hennef nach Weilburg, insgesamt 245 km:

Hennef - „B8“ -> Limburg - Asbach - Neustadt - Neuwied - > Lahnstein - Bendolf - Dierdorf - Raubach - Puderbach - Neustadt - "B 256" -> Altenkirchen - "B 8" -> Siegburg - Weyerbusch - Windeck - Werfen - > Waldbröl - „B 256“ -> Altenkirchen - „B 62“ -> Siegen - Kirchen - Neunkirchen - Herdorf - Daaden -> Dillenburg - „B 54“ -> Limburg - "B 414" Herborn - Driedorf - Weilburg (ggf. Weiterfahrt n. Braunfels, Limburg o.a.)







Hinweise: - = Ort auf der Route, -> = in Richtung weiterfahren)

Die Originalroute auf der CD-ROM *RIDER'S GUIDE* begann bereits in Troisdorf, hier startet die Tour etwas versetzt erst in Hennef, um die Stadtdurchfahrten von Troisdorf und Siegburg auszuklammern.





















### Anfahrt:

Über die  **A 3 (Köln-Frankfurt) bis zum Kreuz Bonn/Siegburg,**  
dann auf die  **A 560/B 8, bis zur  Hennef-Ost**



G.- km	D.- km	Ort	Legende		Kurz-Hinweise	
						
0	0	<b>Hennef-Ost</b> (AS 7)			Tourenstart Hotel Landsknecht	
2	2	<b>Geisbach</b>				
6	4	<b>Striefen</b>				
8	2	<b>Lichtenberg</b> (Hennef)				
9	1	<b>Bierth</b>				
10	1	<b>Uckerath</b>				
14	4	<b>Krautscheid</b>				
18	4	<b>Buchholz</b> (Neuwied)				
22	4	<b>Asbach</b> (Neuwied)			Gasthof Zur Post	
28	6	<b>Neustadt</b> (Neuwied)			Camping an der Wied	
31	3	<b>Neustadt</b> (Wied) AS 35 A3 passieren				
31	0	<b>Neschen</b>				
33	2	<b>Rahms</b>				

41	8	<b>Roßbach</b> (Neuwied)				
44	3	<b>Waldbreitbach</b>				
47	3	<b>Niederbreitbach</b>				
50	3	<b>Datzeroth</b>				
55	5	<b>Altwied</b>				
57	2	<b>Niederbieber</b> (zu Neuwied) Neuwied nordlich auf der B 42 in Rtg. Bendorf umfahren			Eiszeitmuseum Monreal in Niederbieber-Segendorf, ca. 1 km	
70	13	<b>Bendorf</b>				
72	2	<b>Sayn</b>				
78	6	<b>Isenburg</b>			Zur Isenburg, Kneipe, Biergarten	
82	4	<b>Kleinmaischeid</b>				
100	4	<b>Dierdorf</b>			► <u>Landhotel Adler</u> in Selters (7 km Entfernung)	
103	3	<b>Seifen</b>				
104	1	<b>Dottesfeld</b>			Hotel Zum Wiedbachtal	
106	2	<b>Eichen</b>				
110	4	<b>Flammersfeld</b>				
110	0	<b>Reiferscheid</b>				
112	2	<b>Schurdt</b>				
114	1	<b>Obernau</b> (Altenkirchen/ Ww)				
115	1	<b>Neitersen</b>				
116	1	<b>Schoneberg</b> (Altenkirchen/ Ww)				

121	5	<b>Weyerbusch</b>				
133	7	<b>Leuscheid</b>				
138	5	<b>Herchen</b>				
143	5	<b>Wilberhofen</b>				
144	1	<b>Dattenfeld</b>				
145	1	<b>Windeck</b>		 Ca	Burg-Café (!Bikers Rast geschlossen/ -> umgezogen)	
148	3	<b>Schladern</b>				
152	4	<b>Rosbach (NW)</b>				
159	7	<b>Hamm</b> (Wissen)			Raiffeisenmuseum	
161	2	<b>Roth</b> (Wissen)				
163	7	<b>Öttershagen</b>				
166	3	<b>Wissen</b>			Hotel Rest. - Zum Frankenthal	
171	5	<b>Hövels</b>				
176	3	<b>Wallmenroth</b>				
179	2	<b>Betzdorf</b>				
181	1	<b>Kirchen</b>				
182	2	<b>Herkersdorf</b>				
184	3	<b>Offhausen</b> (zu Kirchen-Herkehrsdorf)			Druidenstein (-> 1 km)	
187	2	<b>Dermbach</b>				
189	2	<b>Struthütten</b>				
191	3	<b>Herdorf</b>			Bergbaumuseum in H.-Sassenroth (->2 km )	
196	5	<b>Daaden</b>				

202	6	<b>Emmerzhausen</b>				
205	3	<b>Lippe</b> nach dem Ort RECHTS auf die B 54, nach 4 km links auf die B 414, Rtg. Herborn				
213	8	<b>Nister-Möhrendorf</b>		 	Fuchskaute (1,5 km abseits) Hotel/Gaststätte/Café ▶ "Zur Fuchskaute", Mot.-Treff, höchster Berg im WW	
224	11	<b>Driedorf</b>				
225	1	<b>Münchhausen</b> (Herborn)				
230	5	<b>Odersberg</b>				
235	5	<b>Obershausen</b>				
238	3	<b>Niedershausen</b>				
241	3	<b>Löhnberg</b>			Hotel "Zur Krone" in Löhnberg	
245	4	<b>Weilburg</b> an der Lahn 	   	 Ca	<b>Tourenende</b> TOP-TIPP: Residenzstadt der Fürsten Nassau-Weilburg, Barock geprägte Innenstadt, Schloß, Schloßgarten, Lahn- ▶ <u>Schiffstunne</u> l, MT ▶ <u>Bistro</u> , Cafés am Marktplatz	
		Weiterfahrt-Möglichkeiten	zu	den	<b>Unterkünften &amp; weiteren Haltetipps</b>	
	4	<b>Kubach</b> (zu Weilburg), <b>Höhlenhaus</b>		  s	▶ <u>Kubacher Kristallhöhle</u> ▶ <u>Kubacher Hof</u>	
	13	<b>Waldernbach</b> (über B 49 Rtg. Limburg, Merenberg)			U Campingplatz Waldernbach	
	24	<b>Limburg</b> (über B 49, Rtg. Limburg) 	 		Dom, Fachwerk-Altstadt U Campingplatz Limburg	

10	<p><b>Braunfels (über B 49, Rtg. Wetzlar)</b> </p>	  	  ur	<p>TOP  TIPP</p> <p>Altstadt und  <u>Schloss</u>:                  Stammsitz der Fürsten Solms                  (Burgsolms), hessisches                  "Neuschwanstein"</p> <p>Pension  <u>Gasthof Am Turm</u></p>	
zur  <u>Legende</u> der verwendeten Symbole					
<p><b>Veränderungshinweise zu den Daten der CD-ROM RIDER'S GUIDE Deutschland:</b>                  Das Neuwieder <b>Borgward-Museum</b> wurde 1996 leider geschlossen, nachdem die zur Verfügung gestellten Räumlichkeiten nicht mehr so genutzt werden konnten.</p> <p>Die bekannte Gaststätte "<b>Bikers Rast</b>" ist im Juli 2001 von Windeck (Sieg) nach 57629 Streithausen/Ww (in die "Krombacher Schweiz" bei Hachenburg) umgezogen. Nach wenigen Monaten gab es 2002 einen Pächterwechsel.</p>					
<p>© RIDER'S GUIDE Tourenplanung 1997-2003                  www.RIDERS-GUIDE.de</p>					

 <p><b>Haltepunkte</b></p>	<p><b>Bikertreffs</b> Musteranzeigen</p>	 <p><b>Hotels &amp; Restaurants</b> Musteranzeigen</p>
<p><b>Museum für Archäologie des Eiszeitalters</b> Schloss Monrepos</p> <p>56564 Neuwied</p> <p>OT Niederbieber-Segendorf geöffnet: Di-Fr. v. 9-17 h, Sa/So von 10-17 h, Eintritt € 2.00, Tel. 02631/ 97720, gr. Parkplatz, Helmabgabe möglich</p> <p><b>Brotzeit-Einkehrmöglichkeit:</b> Unterhalb vom Schloss in der gemütlichen Gaststätte Hahnhof</p>	<p><b>Zur Isenburg</b> Der Bikertreff im Westerwald mit Biergarten u. <b>2-Zylinder-Zapp-Station</b> Hauptstraße 13, 51570 Isenburg tgl. außer Mo von 16 - 24 h, Sa/So ab 10 h, Tel. 02601/1017</p>	 <p><b>Landhotel Adler</b> familiär geführtes Haus mit Jugendstil-Restaurant Rheinstr. 24 d</p> <p><b>56242 Selters</b></p> <p>Tel. 02626/ 900590 ► <a href="http://www.landhoteladler.de">www.landhoteladler.de</a></p> <p><b>Biker welcome!</b> Bikergarage, Trockenraum, Tourentipps &amp; Roadbooks vorhanden!</p>
<p><b>Bergbaumuseum mit Schaustollen</b> 57562 Herdorf-Sassenroth Tel. 02744/ 6389</p> <p>Di- So v. 10-12 u. 14-17 h (Eintr. DM 4.-, 200 m Fahrweg zum Förderturm, großer Parkplatz, Helmabgabe mögch)</p>	<p><b>Burg Café</b> gemütlicher Kaffee- &amp; Kuchen- Biker-Treffpunkt an der Sieg 51570 Windeck-Dattenfeld tgl. 9.30 - ca. 22 h, Sa/So ab 7.30 h Tel. 02292/ 2733</p>	<p>Musteranzeige</p> <p><b>PIZZERIA</b> <b>Salsa d' Aglio</b> Mitten im Wald 56789 Druidenstein Biker welcome - Parkplatz vorm Haus</p>
<p><b>Raiffeisenmuseum</b> Raiffeisenstr. 10 57577 Hamm/ Sieg Geöffnet n. Vereinbarung Infos u. Tel. 02682 / 4693</p>	<p><b>Hier ist noch Platz für Ihren Werbeeintrag:</b></p> <p>Preis für zwei Jahre nur € 29.-</p>	<p><b>Hotel Zum Wiedbachtal</b> Wiedstraße 14 56305 Döttesfeld/ Ww. Tel. 02685/ 1060</p> <p>ÜF im DZ ab € 29 Extras: Hotel-Freibad, Bierstube</p>



**Kubacher Kristallhohle**  
**35781 Weilburg-Kubach**  
 einzige deutsche Kristall-Schauhohle  
 ▶ [www.kubacherkristallhoehle.de](http://www.kubacherkristallhoehle.de)

Geoffnet Sa, So u. Feiertags v. 10 -17 h,  
 werktags v. 14 - 16 h  
 Museumshaus mit groem  
 Gratis-Parkplatz,  
 Einkehrmoglichkeit in der  
 Museumsgaststatte  
 Tel. 06471/ 94000

**Weilburger Schlosskonzerte**  
 jahrl. im Juni & Juli  
 in festlicher Umgebung  
**Barocke Residenzstadt**  
**Weilburg / Lahn**

Tourist-Information Tel. 06471/19433  
 ▶ [www.weilburg.de](http://www.weilburg.de)



**Gasthof Am Turm**  
 Marktplatz 11, D-35619 Braunfels  
 Tel. 06442 / 55 82, Fax 931880  
 ▶ [www.amturm.de](http://www.amturm.de)  
 am Marktplatz unterhalb vom Schlo  
 EZ/UF in kuscheligen Zimmer ab € 20,-

Hinweise zu genannten offnungszeiten: Alle Angaben beziehen sich auf das Sommerhalbjahr von April bis Oktober, also auf die Motorradfahrtsaison. Im Winter sind eingeschrankte offnungszeiten zu erwarten, Freilichtmuseen, kleinere Privatmuseen u.a. haben hufig mehrere Wochen geschlossen. Bei Gruppenbesuchen kann man in der Regel Sonderfuhrungen vereinbaren, nicht selten auch auerhalb der regularen offnungszeiten. Zu Ruckfragen bitte mit der Einrichtung telefonieren! Hier aufgefuhrt sind jeweils die (nicht reduzierten) Eintrittspreise fur einen Erwachsenen. Azubis und auch Gruppen erhalten in der Regel Ermaigungen auf diesen Betrag.  
**Alle Angaben ohne Gewahr und Haftungsanspruche!**

  (zuruck zur Auswahl)

Keine Menuleiste sichtbar? Zum Gesamtangebot von ▶ [RIDER'S GUIDE](#)  
 Kritik oder Lob zur Route, Anregungen, Geschichten zur Tour, Korrekturen bitte per Brief, Fax oder eMail an die Redaktion!

**RIDER'S GUIDE-Tourentipps - einfach Ausdrucken und Mitnehmen!**

© **RIDER'S GUIDE 1996-2006**

Bitte die im Impressum genannten Haftungsausschlusse beachten!

Redaktion RIDER'S GUIDE Motorradtourenplanung, Kirchenbrink 1, D-38667 Bad Harzburg  
 Tel. ++49 (0) 5322 - 95094-88, Fax ++49 (0) 5322 - 95094-89 [Impressum](#) [Zuruck](#) [Home](#) [Mail](#)