

Kurvenräubern im Hexenparadies

 (zurück zur Auswahl)

Kurvenräubern im Hexenparadies

Tour als PDF-Dokument ausdrucken: [▶_Kurvenräubern im Hexenparadies](#)  (233 KB)

Rundkurs durch den HARZ von Goslar (38640) über Bad Sachsa (37441), Bad Frankenhausen (06526), Stolberg (06547), Wernigerode (38855) zurück nach Goslar (38640), ca. 400 km

Bundesländer: Niedersachsen, Thüringen und Sachsen-Anhalt

Regionale Infos über den [▶ Harz](#)

Allgemeine Infos zu [▶ RIDER'S GUIDE-Routen](#)

Beschreibung:

Von der mittelalterlichen Kaiserstadt **Goslar** startet diese Tour über die höchsten Fahrstraßen durch den **Nationalpark Harz** bis zum 800 Meter hoch gelegenen **Torfhaus**-Parkplatz, Norddeutschlands größtem Motorradtreffpunkt - mit Ausblick auf das 1149 m hohe **Brocken-Plateau!**

Nach Querung des sanfteren Südharz wird bei **Bad Lauterberg** der Gebirgsrand mit einem Band aus weiß schimmernden Gipsstein erreicht. Vom **Ravensberg**, dem 659 m hohen Hausberg von **Bad Sachsa**, bietet sich ein phantastischer Rundblick über das weite Mittelgebirge und dem vorgelagerten Eichsfeld bis hinüber zu Göttinger und Kasseler Bergen.

Nach einem Kurvenritt durch schöne **Südhärzer Laubwälder** öffnet sich vor den Toren **Nordhausens** die fruchtbare Region der "**Goldene Aue**". Im **Kyffhäuser** - einem dem Harz vorgelagerten, max. 473 m hohen Miniaturgebirge - bitten Friedrich Barbarossa und Kaiser Wilhelm I. um die Ehre einer Stippvisite. Über **Sondershausen** führt die Route zurück über **Ostharzer Höhen**, Vom nahen Großen Auersberg grüßt das größte Doppelkreuz der Welt, dass über 10.000 Nägel zusammenhalten. ins Thyratal mit der Thomas-Münster-Geburtsstadt und Fachwerkperle "Kurort **Stolberg**".

Nach einem Kurvenritt bis zum **Hexentanzplatz** von **Thale** wird Deutschlands höchste Staumauer an der **Rappbodetal Sperre** gequert. Pflichtübung am nördlichen Harzrand: Ein Fotostopp am Ortsschild von **Benzingerode**. Nach dem Fachwerksfeuerwerk in der "Bunten Stadt" **Wernigerode** lohnt eine Eis- oder Kaffeepause im idyllischen **Ilseburg**, am besten direkt am zentral gelegenen Stadtteich. Die Rückfahrt nach Goslar schließt die Tour ab: Übernachten in Goslar, Hahnenklee oder Clausthal-Zellerfeld.

Verlauf in Kurzform:








Goslar nach Goslar (Rundkurs), insgesamt ca. 400 km:

















Von Goslar (38640) quer durch den Hochharz und dem sich anschließenden Südharz nach Bad Lauterberg (37431), über Bad Sachsa (37441) und Niedersachswerfen (99734) ins Kyffhäuser-Gebirge, über Bad Frankenberg (06567) und Sondershausen (99706) zurück in den Ostharz, dort über Hayn (06536) und Stolberg (06547) ans Bodetal hoch über Thale (06502), über Elbingerode (38875) nach Wernigerode (38855) und über Ilsenburg (38871) zurück nach Goslar (38640).














Fahrempfehlung: Anreise bis Goslar (Ü), ggf. bis zum schön im Harz gelegenen Goslarer Ortteil Hahnenklee-Bockswiese (Ü) oder alternativ Clausthal-Zellerfeld (Ü).
 Große Harztour am 2. Tag als Rundkurs wie beschrieben mit vielen Haltepunkten nach Geschmack durchführen, bis zurück zum Übernachtungsort(Ü), weitere kleine Tour oder interessante Halteziel am Vormittag des Rückfahrtstages integrieren.






















Anfahrt:

Anfahrt über die  A 7 (Hannover Kassel),  Rüden, B 82 bis Goslar,
 von Norden über die  A 395 Braunschweig - Bad Harzburg, B 6n bis Goslar





















G.- km	D.- km	Ort	Legende		Kurz-Hinweise	
						
0	0	<p>Goslar</p> <p>Ortszentrum Rtg. Osten zum Ortteil Oker verlassen, Industriezone Oker passieren</p>			<p>Tourenstart</p> <p>Weltkulturerbe-Fachwerk-Altstadt mit Marktplatz und Marktkirche, Weltkulturerbe-Besucherschauergwerk</p> <p>► <u>Rammelsberg</u>, Info: ► <u>Schätze der Welt</u> Ausflugstipp: Maltermeisterturm</p>	
7	7	<p>Oker </p> <p>im Ortszentrum von Oker an der Doppelampel Rtg. Okertal auf die B 498 wechseln, d.h. geradeaus halten!</p>				
13	6	<p>Romkerhall</p>		 ur	<p>Künstlicher 60-Meter-Wasserfall am skurrilen</p> <p>► <u>Königreich Romkerhall</u>, dem kleinsten Königreich der Welt</p>	


















14	1	<p>Staumauer</p> <p>Okertalsperre </p>		 Im	<p>kleiner Motorradtreff, Parkplatz an der Abschluß-Staumauer (67 m hoch, 260 m breit), Kiosk mit Imbißbetrieb</p>	
15	1	<p>Okertalsperre, Mitte</p> <p> links abbiegen -> Altenau</p>		  Re	<p>Gaststättentipp: ▶ <u>Windbeutelkönig</u> in Schulenberg (Ferienort oberhalb der Talsperre, 2 km)</p>	
22,8	7,8	<p>Altenau </p> <p>links abbiegen -> "Torfhaus"</p>			<p>"Wunder in Holz" Holzbildhauer und Holzschnitzerei</p>	
23,5	0,7	<p>Altenau</p> <p>am Ortsausgang, linke Seite</p>		 Im, Gb	<p>▶ <u>KräuterPark Altenau</u> Einkaufsmöglichkeit für Gewürze u.v.a.</p>	
31	7,5	<p>Torfhaus </p> <p>Einmündung in die B 4</p> <p>links abbiegen -> und sofort rechts auf den Großparkplatz</p>				
31,4	0,4	<p>Torfhaus-Parkplatz</p> <p> vom Parkplatz  links abbiegen -> B 4 Braunlage</p>	 	  Im, Gb	<p>Motorradtreffpunkt Großparkplatz Torfhaus ▶ <u>WEBcam</u> Nationalparkhaus (Ausstellung, Diashows) Kiosk mit Imbißbetrieb, mehrere Gaststätten</p>	
36,4	5,0	<p>Abzweig B 242 </p> <p>(rechts abbiegen -> Bad Grund)</p>				
37,4	1,0	<p>Oderteich </p> <p>(geradeaus passieren)</p>			<p>Infotafel zu zu Bergwerkteichen</p>	
39,2	1,8	<p>Sonnenberg </p> <p>(links abbiegen -> St. Andreasberg)</p>				
44,7	5,5	<p>St. Andreasberg </p> <p>am Ortseingang links -> Braunlage/ Oderstalsperre</p>			<p>Historisches Bergwerk ▶ <u>Grube Samson</u>, einziges Schaubergwerk mit noch funktionierender "Harzer Fahrkunst"</p>	
50,3	5,6	<p>Oderhaus </p> <p>Einmündung in die B 27, rechts abbiegen -> Bad Lauterberg</p>				













58,3	8,0	Odertalsperre,  Staumauer  Stausee talabwärts passieren			
63	4,7	Bad Lauterberg  Im Ortszentrum links halten -> Osterhagen			Historisches Bergwerk Scholmzeche (Eisenstein-Suchstollen) und Aufrichtigkeit Tiefen Stollen (Am Kurpark), Bikertreff ▶ <u>5th Rock</u> ▶ <u>Avenue</u> (Innenstadt), Wellenhallenbad ▶ <u>Vitamar</u> Wiesenbeker Teich (Bootsverleih & Bademöglichkeit, 1,5 km abseits Rtg. E) 
67,1	4,1	Osterhagen  (zu Bad Lauterberg) rechts abbiegen auf B 243 -> Osterode			
69,0	1,9	Bartofelde  hinter dem Ort links abbiegen -> Bockelnhagen			Zwischen Bartofelde und Bockelnhagen: Wechsel der Bundesländer von Niedersachsen nach Thüringen, Querung der früheren innerdeutschen Grenze
74,6	5,6	kurz vor Bockelnhagen  links abbiegen -> Weilrode			
79,0	4,4	Weilrode  rechts abbiegen -> Bischofferode			
81,0	2,0	Dreieck/Abiegung  links abbiegen -> Limlingerode			
85,7	4,7	Limlingerode  links abbiegen -> Mackenrode			
87,3	1,6	Mackenrode  Ort durchqueren -> Tettenborn			Zwischen Mackenrode und Tettenborn: Wechsel der Bundesländer von Thüringen nach Niedersachsen, Querung der früheren innerdeutschen Grenze







88,6	1,3	Tettenborn  Ort durchqueren -> Bad Sachsa			▶ <u>Grenzlandmuseum</u> (nur So von 10-12 h, u. Mi von 14-16 h), ab 10 Pers. auf Anfrage	
90,2	1,6	Bhf. Tettenborn  Ort durchqueren -> Bad Sachsa				
94,0	3,8	Bad Sachsa   ins Kurzentrum fahren -> <i>Gymnasium</i> Pädagogium, Auffahrt zum Skizentrum Ravensberg (kurvige Nebenstraße)			Spaßbad ▶ <u>Salztalparadies</u> , Schmelzteich (Kurpark) Bootsverleih	
97,5	3,5	Ravensberg (659 m) zu Bad Sachsa Abfahrt -> Bad Sachsa		 Gb	TOP★TIPP Ravensberg mit Gasthof Berghof (Gipfelparkplatz unterhalb vom Fernmeldeturm, vom Gipfel toller Rundblick auf Harz und Vorland)	
100,2	2,7	Katzenstein/ Katzental  Falknerei auf dem Katzein, Märchengrund im Katzentel	 		(zwischen Ravensberg und Bad Sachsa) Harzfalkenhof Märchengrund, uriger Märchenwald mit wasserangetriebenem Figurenspiel, (derzeit geschlossen!)	
103,4	3,2	Bad Sachsa  Ortszentrum durchqueren, Rtg. Neuhof & Walkenried verlassen			Spaßbad ▶ <u>Salztalparadies</u> , Schmelzteich mit Bootsverleih am Kurpark	
106,9	3,5	Neuhof  (zu Bad Sachsa) inks abbiegen -> Walkenried				
110,4	3,5	Walkenried  Ort passieren -> Wieda		 Gb	Zisterzienser- ▶ <u>Kloster</u> (eindrucksvolle, gotische Kirchenruine, gebaut 1210 - 1337)	
116,5	6,1	Wieda  Ort passieren -> Braunlage			kilometerlanges Straßendorf	
124,5	8,0	Dreieck im Wald  rechts abbiegen -> Zorge				
					kilometerlanges Straßendorf,	






















131,3	6,8	Zorge  rechts abbiegen -> Unterzorge/ Ellrich			Zwischen Zorge und Ellerich: Wechsel der Bundesländer von Niedersachsen nach Thüringen, Querung der früheren innerdeutschen Grenze	
138,0	6,7	Ellrich (TH)  Ort passieren -> Woffleben			Bis 1989 bedeutender Grenzgüterbahnhof zwischen der Bundesrepublik und der früheren DDR	
144,5	6,5	Woffleben  Ort passieren -> Niedersachsenwerfen				
147,4	2,9	Niedersachsenwerfen  Kreuzung Ortsmitte, B 4 überqueren			► <u>Rabensteiner Stollen</u> (Steinkohlen- Besucherbergwerk in Illfeld, 3 km abseits)	
150,7	3,3	Harzungen  Ort passieren -> Neustadt				
152,9	2,2	Neustadt				
156,2	3,3	Buchholz  rechts abbiegen -> Hermannsacker				
157,2	1,0	Hermannsacker  am Ortseingang links abbiegen -> "Zur Sägemühle"				
158,6	1,4	Zur Sägemühle unterhalb der Ruine Ebersberg		 Lgh 	Gast- und Logierhaus ► <u>Zur Sägemühle</u> Ruine Ebersberg (100 m höher liegend)	
160,9	2,3	Hermannsacker  rechts abbiegen -> Buchholz				
161,2	0,3	Buchholz				
165,7	4,5	Stempeda, (Alter Stolberg)			Bewaldete Karsthochfläche im ► <u>Südharzer Zeichsteingürtel</u> , (Naturschutzgebiet)	
167,4	1,7	Rottleberode  rechts abbiegen -> Uftrungen / Berga				









170,3	2,9	vor Uftrungen  rechts abbiegen -> Heimkehle				
171,3	1,0	Heimkehle umkehren			▶ <u>Heimkehle</u> Größte Gipskarsthöhle im Südharz	
172,3	1,0	vor Uftrungen  rechts abbiegen -> >Berga / Kelbra				
181,9	9,6	Kelbra  Ort passieren -> Bad Frankenhausen				
186,7	4,8	Alte Bergrennstrecke 			36 Kurven auf 4900 m langer Rennstrecke von Kelbra bis zum Abzweig Höhenburg Kyffhausen	
187,3	0,6	Waldabbiegung  links abbiegen -> Kyffhäuserdenkaml			Der Kyffhäuser ist das kleinste Gebirge Deutschlands	
189,3	2,0	Reichsburg Kyffhausen	 		kleiner Motorradtreff auf dem Parkplatz unterhalb der ▶ <u>Höhenburg</u> <u>Kyffhausen mit großem</u> <u>Kaiser-Wilhelm-Denkmal</u> und mit Barbarossa-Denkmal ("aufwachender" Kaiser Friedrich Rotbart)	
191,3	2,0	Waldabbiegung  links abbiegen -> Bad Frankenhausen				
200,1	8,8	Bad Frankenhausen  rechts abbiegen -> >Rottleben			▶ <u>Panorama-Museum</u> Monumentalgemälde von Werner Tübke auf 14 x 123 m im Rundgebäude	
204,2	4,1	Rottleben  rechts abbiegen -> >Barbarossahöhle				
206,3	2,1	Barbarossahöhle			▶ <u>Barbarossahöhle</u> Riesige Gipskarsthöhle	
208,9	2,6	Steinthaleben  links abbiegen -> Bendeleben				
212,5	3,6	Einmündung  rechts abbiegen -> Sondershausen				
224,2	11,7	Sondershausen  Ort passieren -> Ortteil Marienhall			Residenzstadt ▶ <u>Schlossmuseum</u>	

227,0	2,8	Marienhall 				
		-> Erlebnisbergwerk				
229,1	2,1	Erlebnisbergwerk			▶ <u>Erlebnisbergwerk</u> <u>Glückauf</u> Sondershausen	
		zurück nach Sondershausen				
233,6	4,5	Sondershausen 			Residenzstadt ▶ <u>Schlossmuseum</u>	
		links abbiegen -> Badra / Kelbra				
242,0	8,4	Badra 				
		Ort passieren -> Kelbra				
245,4	3,4	Talsperre Kelbra 			Ferienregion, 6 km² großer Stausee, Bade- und , FKK-Strand, Ruder- Segel- & Surfmöglichkeiten, Campingplatz, Open Air Events	
		Uferzone passieren -> Kelbra				
248,7	3,3	Kelbra 				
		Ort passieren -> Tilleda				
249,2	0,5	Ortsende Kelbra 				
		links abbiegen -> Roßla				
252,8	3,6	Roßla				
257,1	4,3	vor Agnesdorf 				
		links abbiegen -> Hayn				
262,9	5,8	Dreieck im Wald 				
		links abbiegen -> Wolfsberg/Hayn				
267,6	4,7	Dreieck 				
		links abbiegen -> Hayn				
269,6	2,0	Hayn 				
		Ort geradeaus durchfahren				
273,2	3,6	Dreieck hinter Hayn				
		links abbiegen -> Harzgerode -> Stolberg/ Hasselfelde				
274,1	0,9	Dreieck Abzw. 				
		Abzweig Straßberg (rechts) ignorieren				
					Fußweg zum	

276,4	2,3	Kreuzung im Wald  Fußweg zum Josephskreuz oder direkt weiterfahren: links abbiegen -> Stolberg		 Ca	▶ <u>Josephskreuz</u> auf dem Großen Auerberg (579 m), 38 m hohes eisernes Doppelkreuz, 200 Stufen bis zur oberen Plattform, tolle Rundschau (E 2,50 €) Gaststätte Josephshöhe	
280,2	3,8	Dreieck im Wald  links abbiegen -> Stolberg				
284,2	4,0	Stolberg im Harz Umkehren -> Hasselfelde			Schöne Fachwerkstadt, Residenzstadt der Fürsten Stolberg, Geburtsort des Reformators und Bauernführers ▶ <u>Thomas Münzer</u> mehrstöckiges Rathaus ohne Innentreppe	
291,7	7,5	Breitenstein  Ort passieren -> Friedrichshöhe				
294,9	3,2	Einmündung in B 242  Bahnhof Friedrichshöhe links abbiegen -> Stiege/ Hasselfelde				
300,9	6,0	Stiege  am Ortsende rechts abbiegen -> Allrode				
307,6	6,7	Allrode  links abbiegen -> Treseburg / Bodetal				
315,1	7,5	Treseburg  am Ortseingang links -> Altenbrak			Idyllischer Ort im romantischen Bodetal, umgeben von hohen Bergen	
319,7	4,6	Altenbrak			Idyllischer Ort im romantischen Bodetal, Waldbühne mit Theateraufführungen	
323,8	4,1	Kreuzung B 81  links abbiegen -> Hasselfelde				
325,0	1,2	Wendefurth geradeaus passieren				

326,3	1,3	<p>Abbiegung im Wald </p> <p>rechts abbiegen -> Rappbodetalsperre/Rübeland</p>				
327,6	1,3	<p>Rappbodetalsperre </p> <p>Sperrmauer passieren -> Rübeland</p>			<p>Größte Harzer Talsperre, (Trinkwassergewinnung, keine Bademöglichkeit), höchste Staumauer in D (106 m hoch, 415 m breit), Motorradtreffpunkt an der ▶ <u>Sperrmauer Rappbodetalsperre</u></p>	
332,5	4,9	<p>Rübeland </p> <p>links abbiegen -> Elbingerode</p>	 		<p>Tropfsteinhöhlen ▶ <u>Baumannshöhle</u> ▶ <u>Hermannshöhle</u></p>	
336,1	3,6	<p>Elbingerode </p> <p>rechts abbiegen -> B 245 Wernigerode</p>	 		<p>Schaubergwerk ▶ <u>Büchenberg</u> (Roteisenerzbergwerk Besucherbergwerk ▶ "<u>Drei Kronen und Ehrt</u>")</p>	
338,0	1,9	<p>Abbiegung am Waldrand </p> <p>rechts abbiegen -> Heimburg/ Blankenburg</p>				
347,5	9,5	<p>Heimburg </p> <p>links abbiegen -> Wernigerode</p>			<p>▶ <u>Burgruine Regenstein</u> (abseits, 2 km in Rtg. E)</p>	
351,0	3,5	<p>Benzingerode </p> <p>Ort passieren -> Wernigerode</p>	 		<p>▶ <u>Menhir</u>, Kirche, Fototipp: Ortsschild</p>	
357,1	6,1	<p>Wernigerode </p> <p>Ort passieren -> Darlingerode (B 6)</p>	 	 	<p>Fachwerk-Innenstadt Rathaus, ▶ <u>Schloss</u>, Endstation der Harzquerbahn und Brockenbahn, Ü Jugendgästehaus, Ü ▶ <u>Hotel Schoßvilla</u> (Derenburg, 10 km NE)</p>	
361,2	4,1	<p>Altenrode (Darlingerode) </p> <p>Ort passieren -> Drübeck (B 6)</p>				
					TOP  TIPP	

362,8	1,6	Kloster Drübeck  Ort passieren -> Ilsenburg (B 6)			Romanische ▶ <u>Klosteranlage</u> mit 950 jähriger Klosterkirche St. Viti, 250 jährige Linde im Innenhof	
365,8	3,0	Ilsenburg  Ort passieren -> B6 Bad Harzburg (B 6)	   		TOP★TIPP Idyllischer Ortskern mit Seen, ▶ <u>Hüttenmuseum</u> (Eisenerzverarbeitung und Eisenguß) ▶ <u>Fürst-Stolberg-Hütte</u> , Ü Hotels im Ilsetal	
370,9	5,1	Eckertal  zu Bad Harzburg Ort passieren -> Bad Harzburg			zwischen Stapelburg & Eckertal: Wechsel der Bundesländer von Sachsen-Anhalt nach Niedersachsen, Querung der früheren innerdeutschen Grenze	
372,9	2,0	Abbiegung im Wald  rechts abbiegen -> Bettingerode / Westerode				
374,8	1,9	Abbiegung  links abbiegen -> Westerode				
377,3	2,5	Westerode  B4 -> Braunschweig				
380,2	2,9	Harzburger Dreieck  Ausfahrt -> B 6n Rtg. Goslar				
391,2	11,0	Goslar  Ausfahrt Goslar - Innenstadt				
392,2	1,0	Goslar oder GS über B 241 südl. verlassen (Rtg. Clausthal-Zellerfeld)	  	  KT	TOP★TIPP mittelalterlich geprägte Fachwerk-Altstadt mit Kaiserpfalz, Reste der Stadtmauer mit Zwinger, Schaubergwerk ▶ <u>Rammelsberg</u> Info: ▶ <u>Schätze der Welt</u> Ausflugstipp: Maltermeisterturm	

408,2	16,0	Hahnenklee- Bockswiese		  KT	▶ <u>hölzerne Stabkirche</u> im nordischen Stil, Hallenbad, Waldschwimmbad Seilbahn zum 726 m hohen Bocksberg	
oder 410,2	oder 18,0	oder Clausthal-Zellerfeld Ortsteil Clausthal	o  		▶ <u>Oberharzer Bergbaumuseum</u> , größte hölzerne Bergkirche Europas (Zum Heiligen Geist), Glasbläserei ▶ <u>Glashütte</u> , Ü ▶ <u>Hotel Zum Prinzen</u> (alle im OT Clausthal)	
zur ▶ <u>Legende</u> der verwendeten Symbole						
© RIDER'S GUIDE Tourenplanung 2006 www.RIDERS-GUIDE.de						

  (zurück zur Auswahl)

Kritik oder Lob zur Route, Anregungen, Geschichten zur Tour, Korrekturen bitte per Brief, Fax oder eMail an die Redaktion!

RIDER'S GUIDE-Tourentipps - einfach Ausdrucken und Mitnehmen!

© RIDER'S GUIDE 1996-2006

Bitte die im Impressum genannten Haftungsausschlüsse beachten!

Redaktion RIDER'S GUIDE Motorradtourenplanung, Kirchenbrink 1, D-38667 Bad Harzburg

Tel. ++49 (0) 5322 - 95094-88, Fax ++49 (0) 5322 - 95094-89 [Impressum](#) [Zurück](#) [Home](#) [Mail](#)